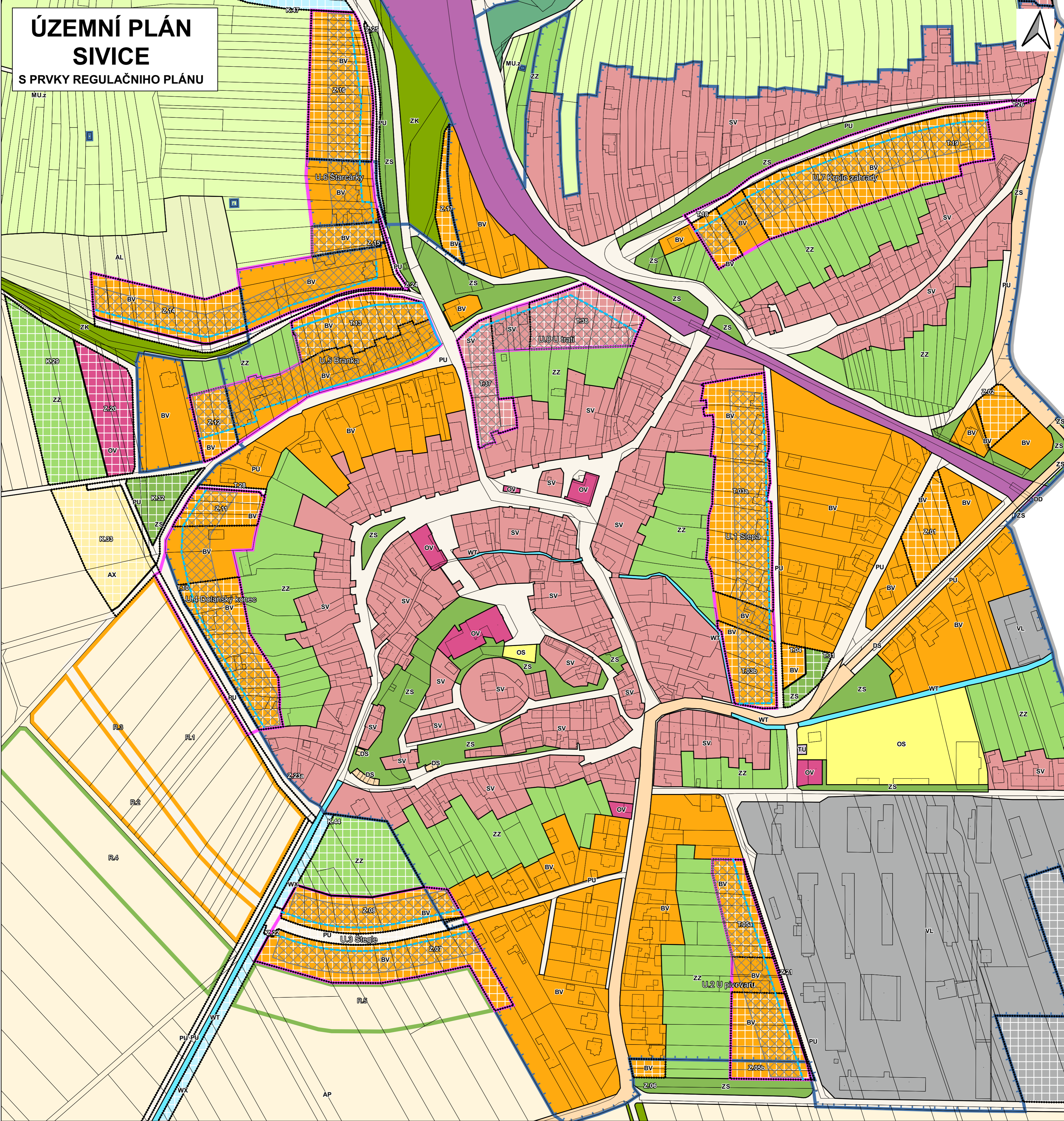


ÚZEMNÍ PLÁN SIVICE



S PRVKY REGULAČNÍHO PLÁNU



0 100 200 300 400 500 m

GRAFICKÁ LEGENDA

stav návrh



PLOCHY S ROZDÍLNÝM ZPŮSOBEM VYUŽITÍ

BV	BV	R.1	bydlení venkovské
OV	OV		občanské vybavení veřejné
OS			občanské vybavení sport
PU	PU	R.1	veřejná prostranství všeobecná
ZZ	ZZ		zeleň zahradní a sadová
ZS	ZS	R.1	zeleň sídelní ostatní
ZK			zeleň krajinná
SV	SV		smišené obytné venkovské
DS			doprava silniční
DD			doprava drážní
TU			technická infrastruktura všeobecná
VL	VL		výroba lehká
VZ			výroba zemědělská a lesnická
WT			vodní a vodních toků
WX			vodní a vodohospodářské jiné
AP			orná půda
AL			trvalé travní porosty
AX			zemědělské jiné
LU			lesní všeobecné
MU.z			zemědělství extenzivní

VÝKRES ČÁSTI ÚZEMÍ S PRVKY REGULAČNÍHO PLÁNU

Osoba oprávněná k projektové činnosti ve výstavbě:		Zhotovitel:
Ing. Hana Vyvalová číslo autorizace 04 026		ATELIER URBI, spol. s r.o. Bašty 413/2, 602 00 Brno tel.: 604 236 359 atelier-urbi@volny.cz
Projektant:	Digitální zpracování:	Datum: duben 2026
Ing. Hana Vyvalová Ing. arch. Martina Kabelková	Mgr. Barbora Květoňová	Měřítko: 1 : 2 000
Objednatel:	Pořizovatel:	Číslo paré: _____
Obec Sívce	Městský úřad Šlapanice oddělení územního plánování a památkové péče	Číslo výkresu: I/4
Akce:	ÚZEMNÍ PLÁN S PRVKY REGULAČNÍHO PLÁNU SIVICE	