
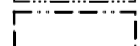
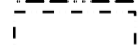







ORGANIZACE ÚZEMÍ

-  HRANICE ŘEŠENÉHO ÚZEMÍ - KATASTRU OBCE SIVICE
-  HRANICE ZASTAVĚNÉHO ÚZEMÍ OBCE K DATU 09.06.2017
-  HRANICE ZASTAVITELNÝCH PLOCH







INFORMACE

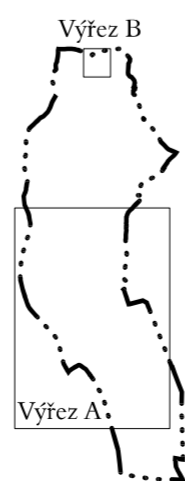
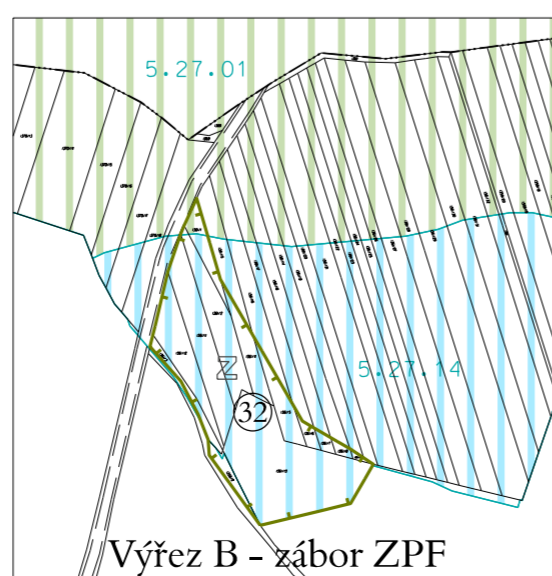
-  OZNAČENÍ LOKALIT
-  FOTOVOLTAICKÁ ELEKTRÁRNA NA ORNÉ PŮDĚ

POTENCIÁLNÍ ZÁBORY ZPF


-  HRANICE LOKALITY POTENCIÁLNÍHO ZÁBORU ZPF PRO URBANIZACI
-  HRANICE LOKALITY POTENCIÁLNÍHO ZÁBORU ZPF PRO ZALESNĚNÍ
-  OZNAČENÍ PLOCHY POTENCIÁLNÍHO ZÁBORU ZPF viz text - Blok II

BONITACE ZPF

-  HRANICE A KÓD BPEJ
-  I. TŘÍDA OCHRANY
-  II. TŘÍDA OCHRANY
-  III. TŘÍDA OCHRANY
-  IV. TŘÍDA OCHRANY
-  V. TŘÍDA OCHRANY



spolufinancováno z rozpočtu Jihomoravského kraje

 Ing. arch. IVO KABELÁČ, územní plán ANENSKÁ 12, 602 00 BRNO	SIVICE - ÚZEMNÍ PLÁN	
	Výkres předpokládaných záborů ZPF	
zak.č. 1403	datum červenec 2017	měřítko 1 : 5 000
digitalizace, GIS Zdeněk Drápal	POŘIZOVATEL: MěÚ Šlapanice	

