

PROGRAM ROZVOJE OBCE

SIVICE

2016-2025



Sivice, prosinec 2015

OBSAH

ÚVOD

A. Analytická část

A1. Charakteristika obce

1. Území obce
2. Geografické podmínky
3. Z historie obce
4. Obyvatelstvo
5. Infrastruktura
6. Životní prostředí
7. Bytový fond a občanská vybavenost
8. Spolková činnost, kultura, sport
9. Správa obce

A2. Východiska pro návrhovou část

B. Návrhová část

B1. Strategická vize

B2. Seznam opatření a aktivit

C. Realizace programu

ÚVOD

Program rozvoje obce Sivice je dokumentem, v němž jsou zakotveny rozvojové priority obce Sivice na období 2016-2025. Podkladem pro vznik Programu rozvoje obce byl zpracovaný Program obnovy vesnice z roku 2004, Územní plán Sivice vydaný v roce 2005, brožura „Sivice 1251-2001“ zpracovaná PhDr. Vladimírou Neužilovou, brožura „Sivice, dědictví v památkách a proměnách času“ zpracovaná Aloisem Müllerem a výhledové náměty, kterými se obec chce postupně zabývat a dle možností řešit.

Písemná podoba struktury cílů a priorit napomůže k jejich snadnějšímu naplnění. Program rozvoje bude oporou pro lepší a efektivnější plánování dílčích úkolů a řízení obce a také oporou rozhodovacích procesů, aby obec efektivněji využívala finanční prostředky z vlastního rozpočtu i dostupné dotace. Představitelé obce se tak budou moci věnovat jak běžným operativním činnostem (řešení každodenních situací), tak i dlouhodobému plánování a řízení rozvoje obce.

Rozvojový strategický dokument je dokumentem, který bude průběžně porovnáván se skutečností a aktualizován. Usiluje o dosažení rovnováhy mezi přáním obyvatel a možnostmi obce, rovnováhy mezi dalším rozvojem a ochranou stávajících přírodních, urbanistických a kulturních hodnot. Hlavním smyslem dokumentu je plánování rozvoje při zachování souladu jednotlivých zájmů tak, aby obec prosperovala jako celek.



*Otevření dětského hřiště „U Mlýna“
Foto: archiv obce*

A. ANALYTICKÁ ČÁST

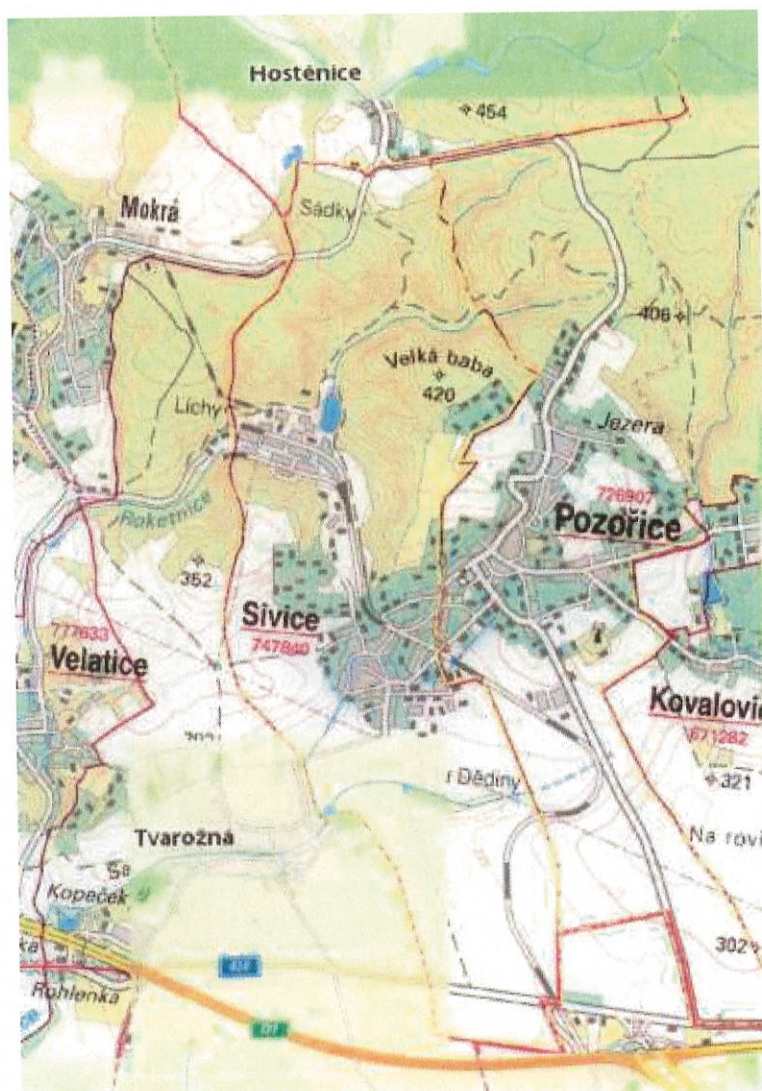
A1. Charakteristika obce

1. Území obce

Obec Sivice se nachází přibližně 15 km východně od Brna na úpatí Dražanské vrchoviny. Katastrální území má rozlohu 725 ha. Katastr obce hraničí s obcemi Hostěnice, Pozořice, Holubice, Tvarožná a Mokrá-Horákov.

Zastavěné území obce představuje zastavěné území vlastní obce Sivice a dále zastavěné území chatové oblasti. Jedná se o chatovou oblast Dlouhé kopaniny ležící u severovýchodní hranice katastru.

Katastrální území Sivice



2. Geografické podmínky

Obec Sivice leží v nadmořské výšce 274 m, nejvyšší vrchol Velká baba dosahuje výšky 420 m. Třetinu severní části katastru Sivic zabírají lesy, které navazují na souvislý komplex lesů Dražanské vrchoviny. Obec leží v klimatické oblasti mírně teplé s průměrnou roční teplotou 8-9 °C a s ročním úhrnem srážek cca 600 mm.

Polovinu katastrálního území tvoří kvalitní zemědělská půda. Významným koloritem kraje jsou i vinice na teplých svazích úpatí Dražanské vrchoviny. Katastrem obce protékají dva potoky. Přitékají z výše položeného katastru Pozořice, jeden z nich vede přes vesnici a je regulován. Na návsi se nachází menší vodní nádrž.

3. Z historie obce

Obec Sivice je součástí nepřetržitě osídleného území od mladší doby kamenné dodnes, o čemž svědčí řada archeologických nálezů v území.

První zpráva o Sivicích pochází z roku 1251, kdy Jeroným z Lomnice sděluje rychtáři v Brně, že částku, kterou mu dluží, zaplatí z desátek, které dostává ze své obce Sivic. První kronikář Sivic Jan Bajer zaznamenal tuto nejstarší zprávu v obecní kronice, tuto zprávu však není možné doložit.

První potvrzená zmínka o obci Sivice je doložena originálními listinami z roku 1317, kdy Kateřina z Deblína – vdova po Tasovi z Lomnice – darovala ves klášteru svaté Anny v Brně. V majetku kláštera zůstala obec až do roku 1782, kdy ji po zrušení kláštera kupuje hrabě z Ditrichštejna. Jeho dědici se posléze stali Mitrovští z Mitrova, kteří byli posledními majiteli panství.

Obec strádala při obsazení pruskými vojsky při obléhání Brna v zimě roku 1742. Prošla tudy francouzská a ruská vojska, která se utkala v bitvě u Slavkova v roce 1805 a pruská a rakouská vojska v prusko-rakouských válkách v roce 1866. Následkem této války vznikla cholera epidemie, při které zemřelo 54 osob. Válečná tažení znamenala vždy velká strádání pro obyvatele obce.

Přes válečné útrapy se obec úspěšně rozvíjela. V lese za obcí se těžilo ve dvou kamenolomech. Byly zde také dvě cihelny: obecní byla zrušena v roce 1862, soukromá byla v provozu od roku 1903 do roku 1921. Na Perku stála obecní sýpka, od roku 1856 větrný mlýn. V letech 1942 – 1945, v době 2. světové války, byly Sivice součástí Pozořic. V roce 1946 získaly opět samostatnost. V roce 1976 byly Sivice současně s obcemi Viničné Šumice, Kovalovice a Hostěnice sloučeny pod správu Místního národního výboru Pozořice. K opětovnému osamostatnění došlo v roce 1990.

V roce 2004 získala obec Sivice titul Vesnice roku v Jihomoravském kraji.

4. Obyvatelstvo

Před 30letou válkou (1618-1648) bylo postaveno v Sivicích 38 domů, v roce 1754 bylo zaznamenáno ve vesnici 50 domů. Koncem 18. století měla obec Sivice 75 domů a 430 obyvatel, v třicátých letech 19. století bylo zaznamenáno 92 čísel popisných a 478 obyvatel. Do roku 1900 vzrostla obec na 143 domy se 790 obyvateli.

K **31.12.2014** je v obci hlášeno 1 034 trvale žijících občanů ČR.

Statistika obce Sivice k 31.12.2014

Celkem obyvatel	1034
Muži	511
Ženy	523

Vývoj počtu obyvatel v obci Sivice v předchozích letech – tabulka

Vývoj počtu obyvatel															
1869	1880	1890	1900	1910	1921	1930	1950	1961	1970	1980	1991	2001	2011	2012	2013
654	731	801	791	880	845	880	942	1054	991	920	891	965	1008	1019	1030

V roce 2011 bylo v obci 1008 trvale hlášených obyvatel, z toho 487 mužů a 521 žen. Z toho podle věku pak 164 dětí 0-14 let, 692 obyvatel ve věku 15-64 let a 151 obyvatel starších 65 let a více. Ekonomicky aktivních obyvatel bylo v roce 2011 494, z toho zaměstnaných 454. Obydlených domů bylo 276.

Zdroj: Český statistický úřad

K 31.12.2014 bylo v Sivicích trvale hlášeno 1034 obyvatel, z toho 511 mužů a 523 žen. Průměrný věk obyvatel byl k tomuto datu 40,4 let.

5. Infrastruktura

Technická infrastruktura

Obec je vybavena základní technickou infrastrukturou, která zajišťuje zásobování pitnou vodou, odvádění odpadních vod, napojení na elektřinu, plyn. V obci je zaveden místní rozhlas, veřejné osvětlení a telekomunikační kabel. Je zajištěno odpadové hospodářství, svoz a likvidaci komunálních odpadů je zajištěno prostřednictvím svozové firmy. Sběrný dvůr se v obci nenalézá. Pro odkládání tříděných odpadů slouží sběrné místo na separaci tříděného odpadu a několik sběrných míst pro ukládání biologicky rozložitelného komunálního odpadu.

Vodovod

Sivice jsou zásobeny vodou ze skupinového vodovodu Říčky - Mokrá - Sivice - Pozořice - Tvarožná, na který je napojen veřejný vodovod obce. Potrubní síť je obsloužena téměř celá zastavěná plocha obce a je na ni napojena většina obyvatel. Vodovodní síť je řešena jako okružová. Původní vodovod byl proveden převážně z litinového potrubí, novější řady jsou z

PVC. Požární funkce vodovodu je zajišťována pomocí hydrantů. Vodovod je v majetku obce Sívce, provoz vodovodu zajišťuje prostřednictvím Svazku pro vodovody a kanalizace - Šlapanicko Vodárenská akciová společnost, a.s. Brno.

Kanalizace

V obci je dešťová kanalizace, jejíž jednotlivé stoky byly vybudovány postupně, nezávisle na sobě. Dešťové vody ústí do nejbližší vodoteče - Pozořického potoka.

Pro odvod splaškových vod je vybudován systém splaškové kanalizace pro celou plochu zastavěného území obce. Odpadní vody jsou odváděny na čistírnu odpadních vod v Brně Modřicích, kde jsou čištěny.

Elektrifikace a plynofikace

Katastrální území obce je zásobováno el. energií z primárního venkovního vedení VN 320 provedeného na dřevěných patkovaných a železobetonových sloupech trasované přes k.ú. ve směru Z-V jižně od obce. Stávající distribuční rozvodná síť NN je provedena venkovním nadzemním vedením na železobetonových sloupech. V rámci revitalizace historického jádra obce došlo v centrální části obce k přeložení kabelu NN do země. Obec je v celém rozsahu plynofikována. Připojena je středotlakým plynovodním řádem z regulační stanice Pozořice.

Dopravní infrastruktura a obslužnost

Infrastruktura

Krajské silnice ve správě SÚS JMK ležící v katastrálním území obce Sívce:

- silnice č. II/430 , která je významnější dopravní komunikací v širším území, zajišťuje spojení mezi Brnem a Rousínovem a je možné napojení na dálnici D1 ve směru Brno-Olomouc
- silnice č. III/3839 je napojení v opačném směru na městys Pozořice a dále na silnici II/383 Bílovice-Pozořice-Holubice
- silnice III/383910 – prochází zastavěným územím obce

Silnice č. III/3839 byla v roce 2015 rekonstruována v úseku cca 400 m od napojení místní komunikace p.č. 354/4 do průmyslové zóny po křižovatku se silnicí č. III/38311 (Pozořice). Ostatní komunikace v obci jsou v kategorii komunikací místních a účelových. Převážná část místních komunikací patří obci a jsou tvořeny asfaltovou vozovkou, zámkovou dlažbou, výjimečně se jedná o zpevněné cesty.

Obslužnost

Dopravní obslužnost je zajištěna Integrovaným dopravním systémem Jihomoravského kraje. Katastr Sívce leží mimo železniční trať, nejbližší železniční zastávka je v Holubicích na trati Brno-Přerov. Veřejnou osobní dopravu zajišťuje v Sivicích autobusová linka v rámci IDS JMK. V Sivicích je jedna zastávka autobusu.

Obci jsou vedeny dvě značené cyklistické trasy 5131 ve směru Pozořice-Sivice-Tvarožná a 5133 Líšeň-Sivice-Tvarožná, na katastru obce převážně po silnicích. Místní síť cyklotras je vedena také po polních a lesních cestách.

V dubnu 2023 byla dobudována první etapa cyklostezek na Pozořicku, vedoucí z Brna-Líšně přes Podolí do Velatic a Tvarožné. Z obce Tvarožná by měla vycházet nová cyklostezka přes katastr obce Sivice, která bude propojovat i další obce mikroregionu s Brnem. Jedná se o druhou etapu cyklostezek na Pozořicku z Tvarožné přes Sivice a Pozořice do Kovalovic, jejímž investorem je DSO Šlapanicko, jehož je Obec Sivice členem.

6. Životní prostředí

Krajinný ráz

Katastrální území obce Sivice leží na rozhraní Dyjsko-svrateckého úvalu a Dražanské vrchoviny. Jižní část katastru tvoří intenzivně obhospodařovaná zemědělská půda, severní část podhůří Dražanské vrchoviny s drobnou drážbou zemědělských pozemků a lesním porostem. V důsledku velkoplošného obhospodařování zanikla značná část polních cest a biokoridorů, důsledkem je půdní eroze a malá prostupnost krajiny. Jižní svahy v blízkosti zastavěného území obce jsou v menším měřítku osázeny vinohrady.

Vodní režim

Obcí protéká Pozořický potok, který přebírá funkci dešťové kanalizace z obcí Pozořice a Sivice. Zatrubněné úseky v zastavěné části obce Sivice nemají dostatečnou kapacitu k převedení N-letých průtoků. Koryto Tvaroženského potoka v jižní části katastru je zanášeno sedimenty z přilehlých zemědělských pozemků. Na toku se nacházejí dvě menší vodní nádrže, které kromě funkce krajinné plní i funkci ochrany obce Tvarožná před přívalovými vodami.

Ovzduší

Kvalitu ovzduší ovlivňuje blízkost průmyslového města Brna, dopravních cest a závodu společnosti Českomoravský cement. Zanedbatelný není ani příspěvek z domácích topenišť, která se vlivem vysokých cen energií více orientují na pevná paliva.

7. Bytový fond a občanská vybavenost

Bytový fond

Jádro obce je návesního ulicového typu, tento prostor významně dotváří krajinná dominantna návrší Perk jižně nad centrem obce, kde se nachází obytná zástavba drobného měřítka převážně na jižní straně. Základní půdorys obce tak vytváří okruh kolem návrší, na jehož severní straně se nachází centrální prostor obce - náves. Obec se dále rozvíjí převážně směrem severovýchodním - k Pozořicím, výrazný předěl vytváří těleso železniční vlečky pro areál cementárny ve směru JV-SZ. Bývalé středisko zemědělského družstva, dnes s výrobou smíšenou, se nachází na JV-okraji obce.

Zástavba v obci je tvořena obytnými domy do max. 2 nadzemních podlaží v sevřeném typu zástavby. Novější zástavba v okrajových částech obce je v typu individualistickém, otevřeném, nevytvářejícím tradiční uliční obytný prostor. Severně od obce v lokalitě Dlouhé kopaniny se nachází menší chatová oblast.

Bytový fond obce Sívce k 31.12.2014

Počet domů celkem	316	
Trvale obydlené domy	303	96 %
Chaty v k.ú. Sívce	52	

Rozvojové plochy pro bydlení

Urbanistická koncepce Územního plánu obce Sívce je založena na zachování tradičního krajinného rázu, dominant krajiny a její revitalizace, stabilizaci a rozvoji obytné zóny. Pro obytnou zástavbu jsou přednostně využívány proluky ve stávající zástavbě, zastavitelné plochy uvnitř současně zastavěného území obce a plochy s využitelnou stávající infrastrukturou. Prioritní a prvořadou funkcí v území bude i nadále funkce bydlení.

Občanská vybavenost

Občanská vybavenost je v Sivicích zastoupena na úrovni odpovídající velikosti a významu obce.

V obci je základní škola 1. stupně, její součástí je i mateřská škola a školní jídelna, kde se vaří obědy také pro důchodce. V Kulturním domě sídlí kromě obecního úřadu také knihovna s veřejným internetem. Široké veřejnosti slouží vnitřní i vnější prostory Kulturního domu, tělocvična a sportovní areál, který zahrnuje univerzální hřiště s umělým povrchem, fotbalové hřiště, víceúčelovou plochu, dětské hřiště a šatny. U školy je další dětské hřiště, které slouží v dopoledních hodinách převážně mateřské škole, v odpoledních hodinách veřejnosti. V obci se nachází jedna prodejna potravin, občerstvení poskytují dvě restaurační zařízení.

Na sívicím katastru jsou výrobní závody - Českomoravský cement, a vápenka Carmeuse. V areálu bývalého zemědělského družstva se rozvinulo několik podnikatelských aktivit výrobního charakteru. V obci jsou zastoupena také řemesla – stolařství, kovářství, specialitou je houslařská dílna.

1. Školství

V roce 1888 byla v obci postavena škola, která byla v letech 1906 a 1914 rozšiřována. Školu navštěvovali mladší žáci, starší chodili do měšťanské školy v Pozořicích. V roce 1979 přešla výuka žáků od 1. do 9. ročníku do základní školy v Pozořicích, školní budova sloužila pouze jako mateřská škola. Výuka na 1. stupni základní školy v Sivicích byla obnovena po osamostatnění obce Sívce v roce 1990. V roce 2005 byla provedena přístavba šaten a dvou učeben a zrekonstruována kuchyně. V roce 2007 byla přistavena tělocvična. Dnes škola sdružuje 1. stupeň základní školy (1. až 5. třída), mateřskou školu a tělocvičnu. Děti od šesté třídy dojíždí (dochází) do školy v Pozořicích, menší část dětí dojíždí do gymnázií nebo základních škol v městě Brně.



Foto: objekt Základní a mateřské školy Sívce s přístavbou tělocvičny

2. Zdravotní péče

Za zdravotnickou péčí obyvatelé obce dojíždí do okolních obcí, popřípadě do Brna. V obci Sívce se nenachází žádné zdravotnické zařízení.

3. Sociální služby

Sociální služby jsou zajišťovány ORP Šlapanice a městem Brno, kde se nachází prakticky veškeré potřebné sociální služby. V samotných Sivicích jsou sociální služby zajišťovány zejména prostřednictvím informací na obecním úřadě. Od roku 2015 poskytuje obec Sívce sociální bydlení v nově zrekonstruované budově na autobusové zastávce, kde se nachází 2 sociální byty pro sívické občany, kteří se ocitnou ve složité sociální nebo životní situaci.

8. Spolková činnost, kultura, sport

Spolková činnost

Obec podporuje činnost spolků a jejich kulturní a společenské aktivity. Spolkem s nejdelší historií je Sívická kapela, která nepřetržitě funguje již od roku 1884. Sbor dobrovolných hasičů byl založen v roce 1903. Poměrně dlouhou historii mají i zahrádkáři. Nejmladšími spolky jsou Sportovní klub Grušáci a ochotnický divadelní spolek Cimrman revival Sívce, počátek jejich činnosti se datuje rokem 2003.

Spolkový život v obci je jednou z devíz této vesnice a přispívá k vyššímu standardu života.

Kultura

V oblasti kultury je pro občany obce k dispozici obecní knihovna, která sídlí v podkroví budovy kulturního domu. Tato budova je současně centrem kulturního a společenského života v obci.

Společenský život začíná po novém roce plesovou sezónou, kterou uzavírají ostatky. Ty se v Sivicích konají tradičně v úterý před popeleční středou. Průvod masek projde obcí a večer následuje taneční zábava s pochováváním basy.

K jinde dávno zapomenutým zvykům patří hrkání o velikonocích. Řehťačky a trakaře nahrazují od zeleného čtvrtka do bílé soboty zvony.

Obnovenými tradičními zvyklostmi je pálení čarodějnic a martinská zabíjačka. K nim přibyl v březnu Josefský košť a v červnu Sivické pivní slavnosti.

Škola pravidelně pořádá vánoční jarmark spojený s rozsvícením vánočního stromu.

Svobodná mládež pořádá v obci tradiční hody, které se konají poslední neděli v srpnu – na sv. Rocha. Zahradkáři pořádají výstavy ovoce a zeleniny a zajišťují pro občany Sivic i okolních obcí moštování ovoce. Hasiči organizují okrskové hasičské soutěže.

V katastru Sivic se nachází několik památek a pamětihodností, z nichž nejvýznamnější je kaple sv. Rocha, která se nachází na návsi v místě dřívější zvonice, dále barokní kříž a smírčí kámen u silnice do Tvarožné. Další registrovanou památkou jsou Boží muka na kopci Štumperk. V obci se nachází několik křížů a socha sv. Floriána – patrona hasičů. V Jubilejním roce 2000 byla postavena drobná sakrální stavba s názvem Setkání, jejíž dominantní součástí jsou vitráže symbolizující Svatou Trojici. V roce 2014 zřídil soukromý investor nad obcí Boží muka zasvěcená Svaté rodině.



Foto: Tradiční hody na sv. Rocha, 2015

Sport

V roce 2004 byl v obci vybudován nový sportovní areál. Vzniklo univerzální hřiště s umělým povrchem, fotbalové hřiště, víceúčelová plocha, byly vybudovány šatny a dětské hřiště. Další dětské hřiště je u budovy školy. Žákům školy i veřejnosti slouží tělocvična vybudovaná v roce 2007, provozně napojená na budovu školy.

9. Správa obce

V historii

Od roku 1318 byla obec Sivice ve vlastnictví kláštera svaté Anny v Brně. V majetku kláštera zůstala až do roku 1782, kdy ji po zrušení kláštera koupil hrabě z Ditrichštejna. Jeho dědici se posléze stali Mítrovští z Mítrova, kteří byli posledními majiteli panství.

V roce 1976 byly Sivice současně s obcemi Viničné Šumice, Kovalovice a Hostěnice sloučeny pod správu Místního národního výboru Pozořice. Po revoluci (1989) došlo k dezintegraci. Obec Sivice je od 1.1.1990 opět samostatnou obcí.

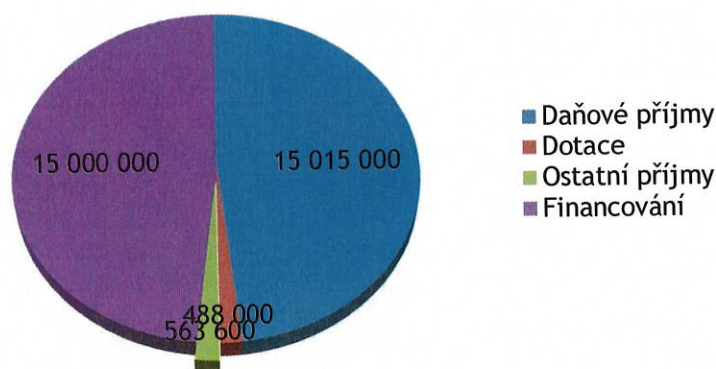
Obecní úřad a kompetence obce

Obec je základním územním samosprávným společenstvím občanů a tvoří územní celek vymezený hranicemi území obce. Je spravována zastupitelstvem, které má v současné době 11 členů, v čele stojí starostka obce. Obec má dále zřízeny dva výbory – kontrolní a finanční a jmenovány 3 komise – stavební, sportovní a komisi kulturní, sociální a školskou.

Prostřednictvím svých zaměstnanců zajišťuje správu a údržbu obce, veřejné zeleně, hospodaření s odpady, podporuje kulturní, spolkovou a sportovní činnost v obci.

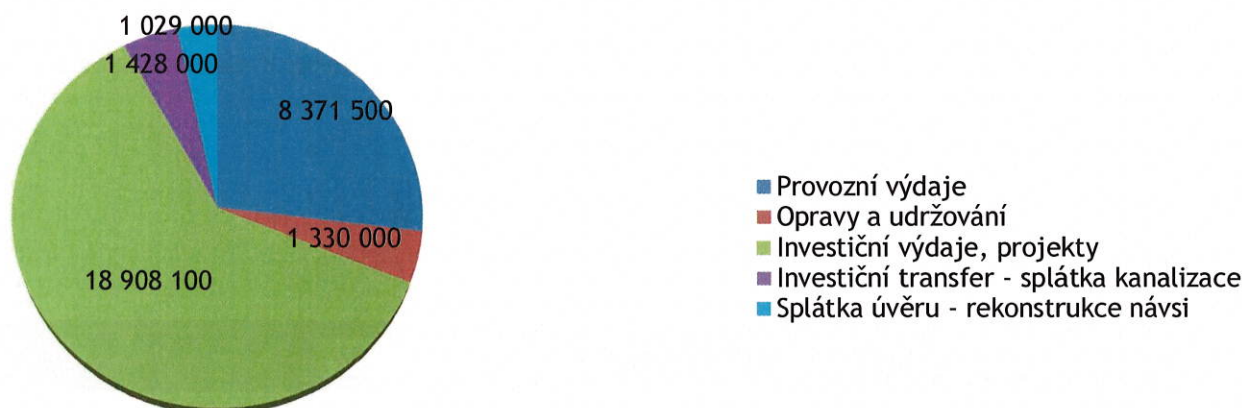
Hospodaření obce

Hospodaření obce se řídí schváleným rozpočtem. Příjmy tvoří zejména daňové příjmy, dotace, příjmy z vlastní činnosti a financování z přebytku minulých let. Graf představuje schválený návrh příjmové oblasti rozpočtu na rok 2016 (v Kč).



Výdajová část rozpočtu obsahuje provozní (mandatorní) výdaje, kam patří náklady na mzdy, platy a pojistné, energie, materiálové výdaje, služby, údržbu, provoz příspěvkové organizace a příspěvky spolkům. Dále obsahuje splátky úvěrů a příspěvku na splácení úvěru na splaškovou kanalizaci. V rámci rozpočtu má obec Sivice každoročně vyčleněny finanční prostředky, které

slouží k zabezpečení rozvoje obce, její infrastruktury a služeb. Graf představuje schválený návrh výdajové části rozpočtu na rok 2016.



Komunikace s občany

Komunikace s veřejností je obcí vnímána jako jedna ze základních aspektů, který ovlivňuje kvalitu řízení obce. Komunikace s občany je řešena několika způsoby tak, aby vyhovovala všem skupinám zájemců o informace bez ohledu na věkovou či jiná omezení. Kromě osobního kontaktu s občany na veřejných jednáních zastupitelstva obce a na obecním úřadě je využívána úřední deska, webové stránky obce www.sivice.cz, obecní rozhlas, zasílání zpráv elektronickou poštou a čtyřikrát ročně vydávaný Sivický zpravodaj.

Vnější vztahy a vazby

Obec je členem dvou dobrovolných svazků obcí, a to Mikroregionu Raketnice a Svazku obcí pro vodovody a kanalizace - Šlapanicko. V rámci Mikroregionu Raketnice je území obce začleněno do Místní akční skupiny Slavkovské bojiště.

Farností spadá obec Sivice společně s dalšími čtyřmi obcemi pod Farnost Pozořice.

1. Mikroregion Raketnice

Svazek obcí byl založen dle § 49 zákona č. 128/2000 Sb., o obcích (obecní zřízení), ve znění pozdějších předpisů, na setkání starostů obcí dne 1.6.2000 k ochraně společných zájmů a k soustředění sil a prostředků při prosazování záměrů přesahujících svým rozsahem a významem každou účastnickou obec. Svazek v současné době sdružuje 9 obcí.

Předmětem činnosti je společné řešení úkolů v oblasti školství, sociální péče, zdravotnictví, kultury, cestovního ruchu, požární ochrany, veřejného pořádku, přírody a životního prostředí a péče o zvířata. Dále rozšiřování a zdokonalování sítí technického vybavení a další činnosti a projekty ve společném zájmu členských obcí. Důležitou součástí činnosti mikroregionu je předávání zkušeností a informací, vzájemná pomoc a spolupráce.

2. Svazek obcí pro vodovody a kanalizace Šlapanicko

Dobrovolný „Svazek obcí pro vodovody a kanalizace – Šlapanicko“ byl založen zakladatelskou smlouvou uzavřenou dne 30.7.1993 podle zákona č. 367/1990 Sb., o obcích (obecní zřízení), ve znění pozdějších předpisů, a zákona č. 40/1964 Sb., občanský zákoník, ve znění pozdějších

předpisů. Dne 31.12.2001 došlo ke sloučení Svazku se Svazkem obcí pro vodovody a kanalizace Říčky.

Hlavní činností Svazku je ochrana životního prostředí, zajištění koncepce rozvoje a obnovy vodovodů, kanalizací, ČOV a s nimi souvisejících zařízení v obcích, sdružených ve Svazku. Dále zajišťování kvality dodávané vody v rámci platných právních a technických předpisů, stanovování výše vodného a stočného na příslušné období při respektování již uzavřených smluv s provozovatelem ve smyslu platné právní úpravy

A2. Východiska pro navrhovanou část

SWOT analýza obce Sivice

Silné stránky (S)	Slabé stránky (W)
<ul style="list-style-type: none"> • Blízkost a snadná dostupnost krajského města Brna • Vybavenost sítěmi technické infrastruktury • Aktivní spolkový, kulturní a společenský život v obci • Občanská vybavenost pro kulturu • Občanská vybavenost pro sport, včetně hasičského sportu, dětská hřiště, telocvična • Mateřská škola a základní škola pro I. stupeň 	<ul style="list-style-type: none"> • Občanská vybavenost pro seniory (domov důchodců, dům s pečovatelskou službou) • Občanská vybavenost pro služby • Zázemí pro volnočasové aktivity (bruslařské dráhy, cyklostezky ...) • Hospodaření s biologicky rozložitelným odpadem • Bezpečnostní prvky (kamery, obecní policie ...) • Architektonicky nevzhledný a neúčelný objekt samoobsluhy v centru obce • Nedořešená dopravní obslužnost • Ohrožení přívalovými vodami
Příležitosti (O)	Hrozby (T)
<ul style="list-style-type: none"> • Využití dotačních titulů pro rozvoj obce • Poloha v blízkosti města Brna • Rozvoj mimoškolních aktivit • Rozvoj zázemí pro rekreaci a volnočasové aktivity • Rozvoj aktivit pro seniory • Úspora energie (zateplení budov, veřejné osvětlení) 	<ul style="list-style-type: none"> • Znečištěné životní prostředí • Omezené pracovní příležitosti • Nekapacitní vodní tok v zastavěné části obce • Průjezd nákladní dopravy obcí • Tranzit veškeré dopravy • Nedostatek pozemků pro rodinné domy

Na základě provedené SWOT analýzy byla definována prioritní témata pro návrhovou část. Témata jsou různorodá a jsou vnímána jako podstatná. Při formulaci návrhové části by měla být v dlouhodobé perspektivě zohledněna všechna definovaná témata.

V souvislosti s využitím výstupů SWOT analýzy je nutno zohlednit faktory, které obec může jen obtížně ovlivnit, je to především znečištěné životní prostředí, živelné události, hrozby související se zhoršující se mezinárodní situací.

Vyhodnocení předchozích rozvojových dokumentů

Obec Sivice měla v minulosti zpracován rozvojový dokument s názvem „Program obnovy vesnice“. Jednalo se o dlouhodobý plán rozvoje obce, který definoval rozvojové priority a jednotlivé aktivity a katalogu akcí. Většina aktivit byla naplněna. Priority rozvoje byly a jsou respektovány.

Realizované aktivity:

- 1) Rekonstrukce autobusové čekárny
- 2) Splašková kanalizace
- 3) Úprava kaple a přilehlého okolí
- 4) Úprava návsi
- 5) Úprava Perku
- 6) Oprava sálu a přísálí v Kulturním domě
- 7) Dvůr u Obecního domu
- 8) Sportovní areál – zavlažovací systém
- 9) Inženýrské sítě – *realizováno průběžně*
- 10) Odtokové poměry Nové Hory
- 11) Rekonstrukce ZŠ a přístavba tělocvičny

B. NÁVRHOVÁ ČÁST

B1. Strategická vize

Sivice mají potenciál být stabilizovanou obcí a příjemným místem pro život, v němž díky dobrým podmínkám bude počet obyvatel rovnoměrně růst. Soužití všech generací bude podpořeno kvalitní infrastrukturou, přiměřenými službami a bohatými volnočasovými aktivitami. Rozvojové aktivity budou realizovány za účasti obyvatel. Aktivní přístup a spolupráce bude pozitivně ovlivňovat celkovou atmosféru a sounáležitost v obci.

Dlouhodobé strategické cíle

Na základě závěrů analytické části byly stanoveny dlouhodobé strategické cíle, které by měly vést k naplnění vize obce Sivice tj. k naplnění dlouhodobé představy o budoucnosti obce.

1. Rozvoj obce a technická infrastruktura

Cílem je dobudování a rekonstrukce technické a dopravní infrastruktury v obci, která je důležitá pro udržení kvality života obyvatel obce. Důležitým úkolem je také vytváření a udržování příjemného prostředí v obci. Cílem obce je realizovat další projekty na výstavbu cyklostezek, zvýšení bezpečnosti cyklistů a podpora ekologických a udržitelných druhů dopravy.

2. Občanská vybavenost

Cílem je poskytnout obyvatelům obce co nejlepší podmínky k příjemnému životu na venkově s přihlédnutím k blízkosti krajského města. Prioritou obce je pečovat o úroveň a technické zázemí školy, zajistit dostupnost služeb, vytvářet pracovní příležitosti, vytvářet dobré podmínky pro starší generaci.

3. Rozvoj kultury a sportu

Cílem je vytvořit příznivé podmínky pro děti, mladé lidi i seniory, zejména v oblasti využití volného času. Obec se zaměří na zajištění a rozvíjení kulturního a sportovního života v obci, podporu spolkové činnosti tak, aby bylo pokud možno uspokojeno co nejvíce obyvatel obce a zároveň podpořena dobrovolná činnost občanů.

4. Životní prostředí

Cílem je realizovat protierozní a protipovodňová opatření a opatření na zadržení vody v krajině, pečovat o zeleň a životní prostředí a zlepšit nakládání s odpady, zejména s biologicky rozložitelnými odpady.

5. Bezpečnost

Důležitým prvkem, který ovlivňuje spokojený život, je také pocit bezpečí. Cílem je tedy zajišťovat činnost Jednotky Sboru dobrovolných hasičů, zřídit kamerový systém s přihlédnutím k zachování přiměřené míry soukromí, vytvořit systém prevence sociálně- patologických jevů a zaměřit se také na řešení krizových situací.

B2. Opatření a aktivity

Seznam opatření a aktivit

Opatření a aktivity jsou konkrétní akce a činnosti v rámci opatření. Rozvojový strategický plán stanoví aktivity, které naplňují jednotlivá opatření a dlouhodobě povedou k naplnění vize.

Jednotlivé aktivity jsou orientační. V průběhu času je možné, že jejich význam ustoupí jiným potřebným aktivitám. Tento dokument by měl být živým dokumentem a vyjadřovat zejména směřování obce Sivice.

1. Technická infrastruktura

1.1. Dopravní infrastruktura

- 1.1.1. Vybudování obslužné komunikace průmyslové zóny
- 1.1.2. Opravy místních komunikací - Úvoz, Stará silnice, Loučky, **Za Brankou**
- 1.1.3. Dostavby a opravy chodníků (Nová silnice, Vrch ulic, Pod Kostelem, Krpilce)
- 1.1.4 Budování II. etapy cyklostezek na Pozořicku
(Tvarožná – Sivice – Pozořice – Kovalovice)

1.2. Vodohospodářská infrastruktura

- 1.2.1 Vodovod v ulici Za Humny
- 1.2.2. Odvodnění komunikace v ulici Úvoz
- 1.2.3. Odvodnění cesty Štarcárky

1.2.4. Dešťová kanalizace v průmyslové zóně (pro napojení velkých průtoků potoka)

1.2.5. Prodloužení vodovodu a splaškové kanalizace:
Za Brankou, Štarcárky, Nebosádky, Šteple

1.3. Rozvody vysokého a nízkého napětí, veřejné osvětlení

1.3.1. Přeložení vysokého napětí Za Brankou v souběhu s přeložkou svodného příkopu

1.3.2. Rekonstrukce trafostanice a přeložení vysokého napětí u střediska bývalého ZD

1.3.3. Přeložení vedení NN do zemního kabelu - Stará silnice

1.3.4. Přeložení vedení NN do zemního kabelu - Hlinky a Perk

1.3.5. Obnova veřejného osvětlení v ulici Za Brankou

1.3.6. Rekonstrukce veřejného osvětlení v celé obci – výměna zdrojů světla za úsporné

1.3.7. Realizace fotovoltaických elektráren na obecních budovách (Škola, Kulturní dům, hasičská zbrojnice, Obecní úřad)

1.4. Rozvody plynu

1.4.1. Přemístění regulační stanice plynu z prostoru u dětského hřiště k transformátoru u ZD

2. Občanská vybavenost

2.1. Školství

2.1.1. Rekonstrukce a zateplení střechy školy

2.1.2. Půdní vestavba školy pro školní a mimoškolní aktivity

2.1.3. Zlepšení materiálně-technického zázemí mateřské školy a navýšení kapacity MŠ

2.1.4. Propojení školy s centrem obce, dopravní obsluha školy

2.1.5. Výstavba venkovní učebny Základní a mateřské školy a ICT učebny

2.1.6. Rekonstrukce otopné soustavy v budově školy

2.2. Služby

2.2.1. Přestavba samoobsluhy na víceúčelový objekt pro obchod a služby

2.2.2. Podpora poskytování privátních služeb

2.3. Sociální péče

2.3.1. Podpora poskytování sociální péče

2.3.2. Výstavba ubytovací kapacity se službami pro seniory

2.3.3. Zřizování bezbariérových vstupů a zařízení

3. Kultura, sport

3.1. Kulturní život v obci

3.1.1. Poskytování materiální a finanční podpory pro činnost spolků

3.1.2. Rekonstrukce vstupu a chodeb Kulturního domu

3.1.3. Rekonstrukce otopné soustavy a střechy Kulturního domu (zateplení, výměna krytiny)

3.2. Děti a mládež

3.2.1. Zřízení dětského dopravního hřiště (inline dráhy) a atletického hřiště/drah

3.2.2. Materiální a finanční podpora spolků zaměřených na práci s mládeží

3.3. Senioři

3.3.1. Vytvoření zázemí pro seniory

3.3.2. Podpora kulturních a vzdělávacích akcí se zaměřením na seniory

3.4. Sport

3.4.1. Výstavba infrastruktury pro cykloturistiku

3.4.2. Opravy a údržba sportovních zařízení v majetku obce

3.4.3. Podpora spolku zaměřených na sportovní aktivity dětí a mládeže

4. Životní prostředí

4.1. Protipovodňová opatření

- 4.1.1. Přeložení svodného příkopu v lokalitě Rejdy
- 4.1.2. Odlehčení velkých průtoků Pozořického potoka
- 4.1.3. Opatření k zadržení vody v krajině

4.2. Zeleň

- 4.2.1. Péče o stávající zeleň
- 4.2.2. Výsadba liniové zeleně

4.3. Odpadové hospodářství

- 4.3.1. Systém nakládání s bioodpady

4.4. Ovzduší

- 4.4.1. Monitoring kvality ovzduší

5. Bezpečnost a ochrana obyvatelstva

5.1. Bezpečnost

- 5.1.1. Zřízení kamerového systému
- 5.1.2. Prevence kriminality
- 5.1.3. Zřízení bezpečnostní složky (ve spolupráci se sousedními obcemi)

5.2. Ochrana obyvatelstva

- 5.2.1. Vyrozumivací systém

C. PODPORA REALIZACE PROGRAMU

Pro úspěšnou realizaci Programu rozvoje obce Sivice je důležité stanovení priorit a postupné naplňování. Jednotlivá opatření a aktivity je nutné programově a projekčně zpracovat tak, aby mohly být vyhledávány dostupné dotační zdroje a projekty mohly být postupně zařazovány v průběhu programového období do rozpočtu obce.

Velmi důležitá je efektivní spolupráce aktérů – obce, spolků, občanů i subjektů vně obce.

Program Rozvoje obce Sivice bude zveřejněn na webových stránkách obce, v tištěné podobě bude k dispozici na obecním úřadě.

Obyvatelé obce Sivice se k Programu mohou vyjadřovat, na základě jejich připomínek bude Program průběžně vyhodnocován a aktualizován.

V Sivicích 26.7.2023



.....
Ing. Petr Blahák, starosta



.....
Marie Kousalová, místostarostka



.....
Martin Škrob, místostarosta

Schváleno na zasedání Zastupitelstva obce Sivice dne 5.1.2016.

Aktualizace schválena na zasedání Zastupitelstva obce Sivice dne 25.7.2023.

